

Druh pozemku
Katastrálne územie
Okres

Koľaj č.1 - DÚ 04
ŽST Nižný Hrabovec <==> ŽST Vranov nad Topľou
Vranov nad Topľou
Vranov nad Topľou

Pozdĺžny profil koľaje č. 1
Súvisiace objekty

Odvodnenie

Rozdiely nivelety (TK) k.č.1

Kóty nivelety (TK) k.č.1

Kóty nivelety (TK) - starý stav k.č.1

Zrovnávacia rovina

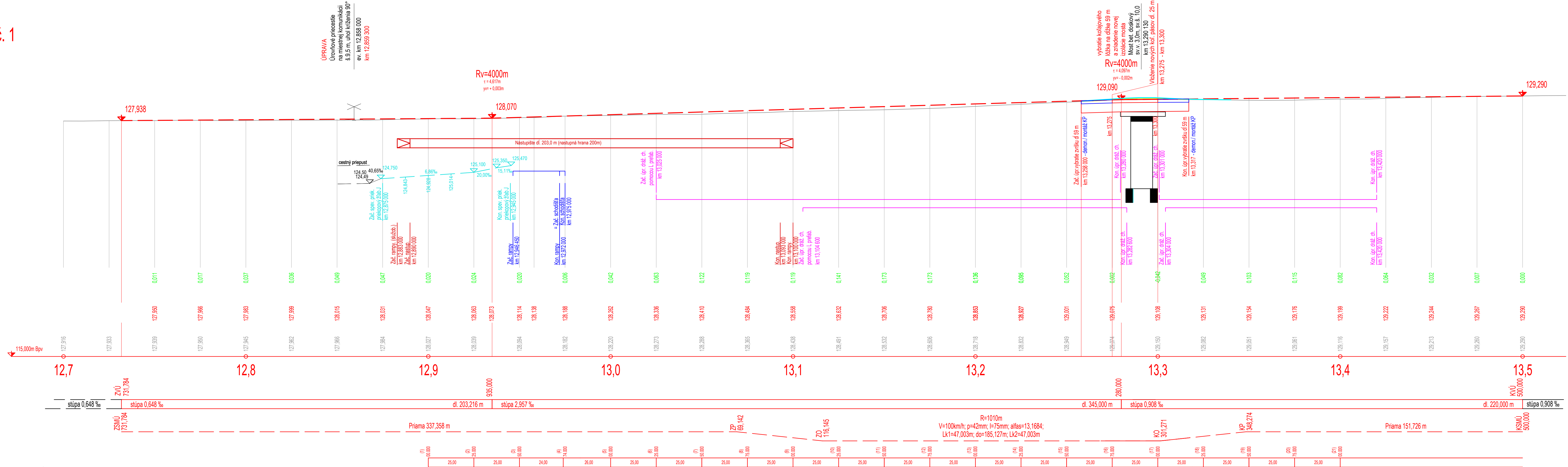
Staničenie

Výškové vedenie k.č.1

Smerové vedenie k.č.1

Staničenie priečných rezov (číslo pr.rezov) k.č.1

Vzdialenosť priečných rezov







LEGENDA:

- jestvujúci stav
- demontáž
- smerová alebo výšková úprava
- návrhový stav - nové koľajnicové pásy
- návrhový stav - odvodnenie vpravo koľaje
- návrhový stav - L prefabrikát
- návrhový stav - nástupište

Výškový systém: Balt po vyrovnaní

				Číslo súpravy
Č. zmeny	Zodpovedanie zmeny	Dátum	Podpis	

Objednávateľ	Železnice Slovenskej republiky 813 61 BRATISLAVA, KLEMENSOVA 8	Generálny projektant	Valbek SK, spol. s r.o., Eurovea Central 1, Pribinova 4, 811 09 Bratislava
Číslo stavby	A 23002	Číslo zákazky	22KE11001
		Archívne číslo	22KE11001-DSPRS

Stavba		Zariadenie železničnej zastávky Vranov nad Topľou-Juh, žkm 12,969		 Valbek SK, spol. s r.o., Eurovea Central 1 Príboňova 4, 811 09 Bratislava Stredisko Košice, ul. Rozvojová 2, 040 11 Košice		
Hlavný inžinier projektu Ing. Rastislav Tomko		Zodpovedný projektant PS/SO Ing. Rastislav Tomko		Navrhov. vypracoval Ing. Rastislav Tomko		
Počet listov	6x44	Mierka	1:1000/100	Stupeň PD	DSPRS	
Objekt / súbor				Kontroloval Dr. Ing. Ján Bušovský		
SO 32-01 Úprava železničného spodku SO 32-02 Úprava železničného zvršku				Dátum		01/2025
				Číslo zákazky		22KE11001
				Arch. číslo		22KE11001-DSPRS
Názov prílohy				Časť dokumentácie		E
				Číslo prílohy		3.